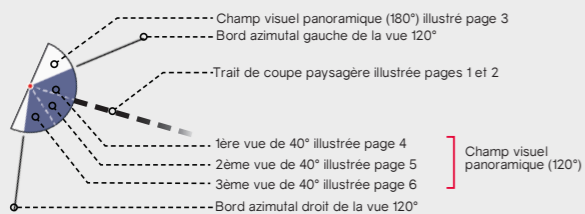


Informations du projet éolien

Nombre d'éoliennes : 8
 Dimension mat | rotor | hauteur totale : 112m | 136m | 180m
 Orientation rotor : toujours en direction de l'observateur
 Éolienne la plus proche : E06 : 1,0km
 Éolienne la plus éloignée : E07 : 2,2 km

Légende

> Cône de vue



> Contexte éolien

- Parc éolien en service
- Projet éolien autorisé (PC accordé)
- Projet éolien en instruction (avis AE)
- Projet éolien en instruction (sans avis AE)
- Projet éolien des Terres d'Aunis

> Zones de visibilité (carte de ZVI)

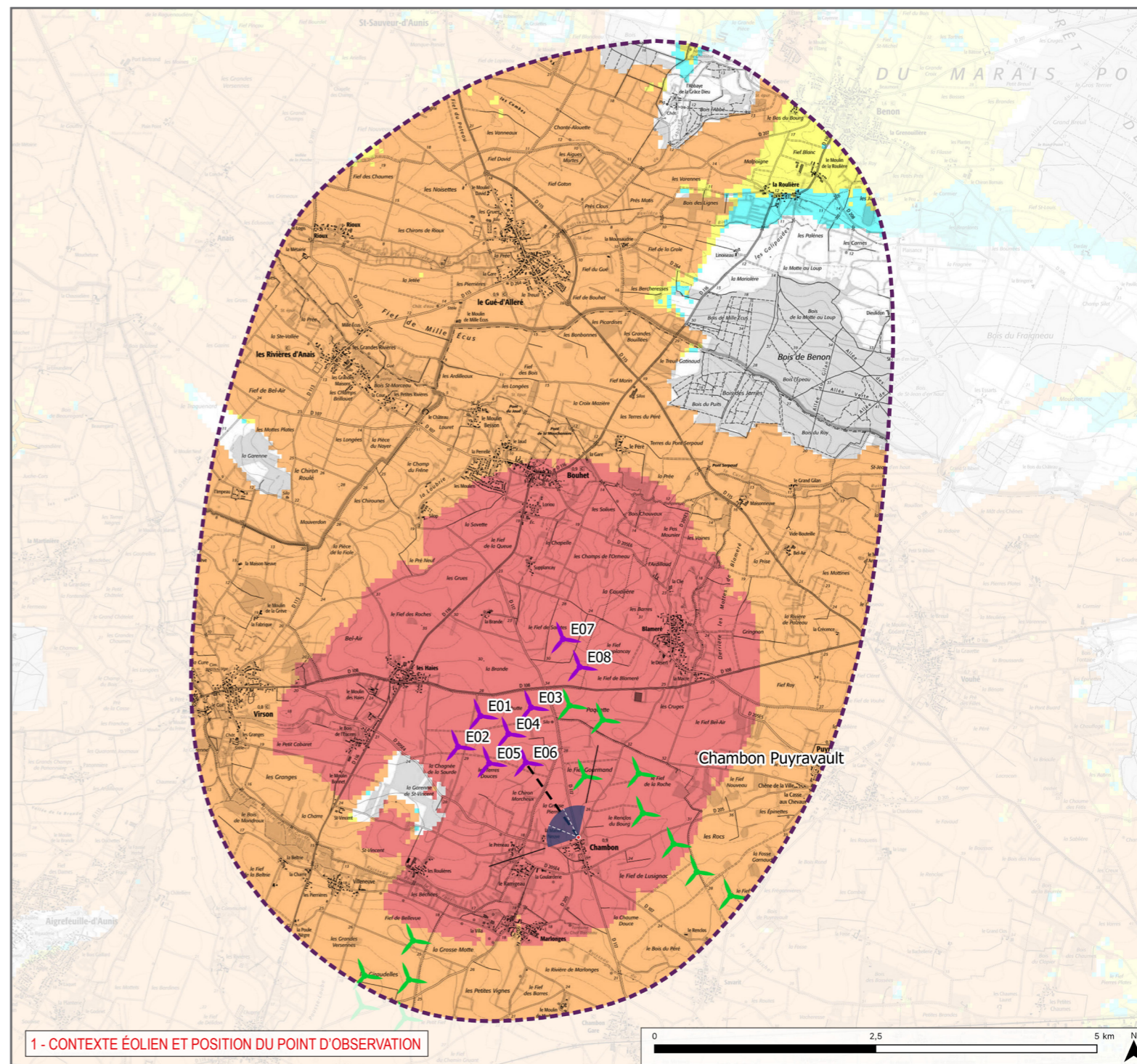
- Angle apparent | 0,1°-0,5°
- Angle apparent | 0,5°-1,0°
- Angle apparent | 1,0°-5,0°
- Angle apparent | 5,0°-180° (angle maximal)

Calcul de ZVI réalisé sur WindPro 3.5
 Prise en compte du Corine Land Cover pour la prise en compte du tissu végétal (essentiellement les masses boisées majeures)


Pour se représenter les angles...
 0,5° correspond à une hauteur équivalente (cm) d'un objet de 0,87 cm placé à 1 m de l'oeil
 1° correspond à une hauteur équivalente (cm) d'un objet de 1,7 cm placé à 1 m de l'oeil
 5° correspond à une hauteur équivalente (cm) d'un objet de 8,7 cm placé à 1 m de l'oeil

> Aires d'étude

- Aire d'étude éloignée
- Aire d'étude rapprochée
- Aire d'étude immédiate



2 - PROFIL TOPOGRAPHIQUE



Photomontage 27 : Depuis les franges nord de Chambon



Informations photographie

Identifiant : 27C

Coordonnées Lambert 93 (X, Y, Z) : 402828, 6565997, 25,5

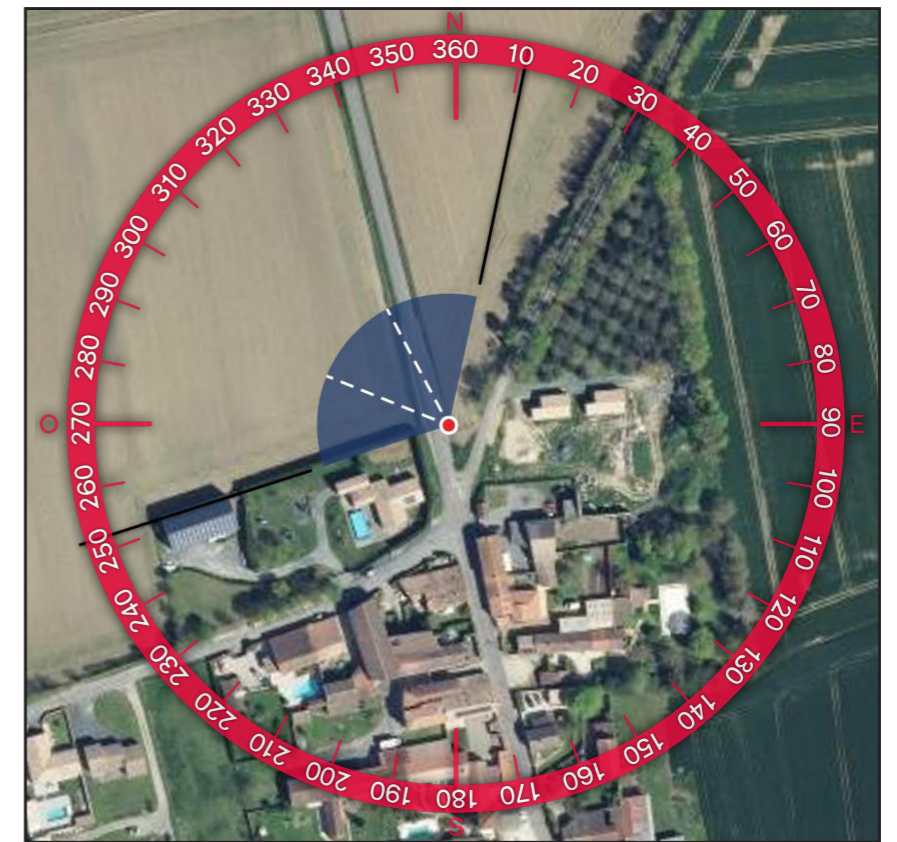
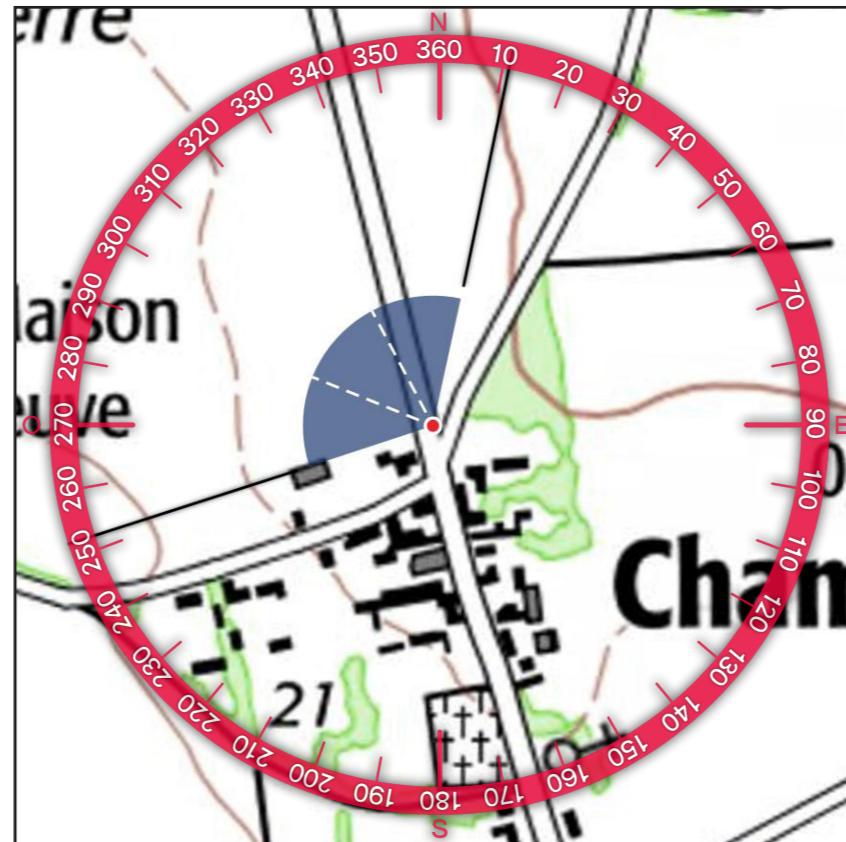
Date et heure de prise de vue : 08/06/2022 16:32

Focale APS-C / Focale 24x36 : 35mm / 52,5 mm

Appareil Photo Numérique : NIKON D5200

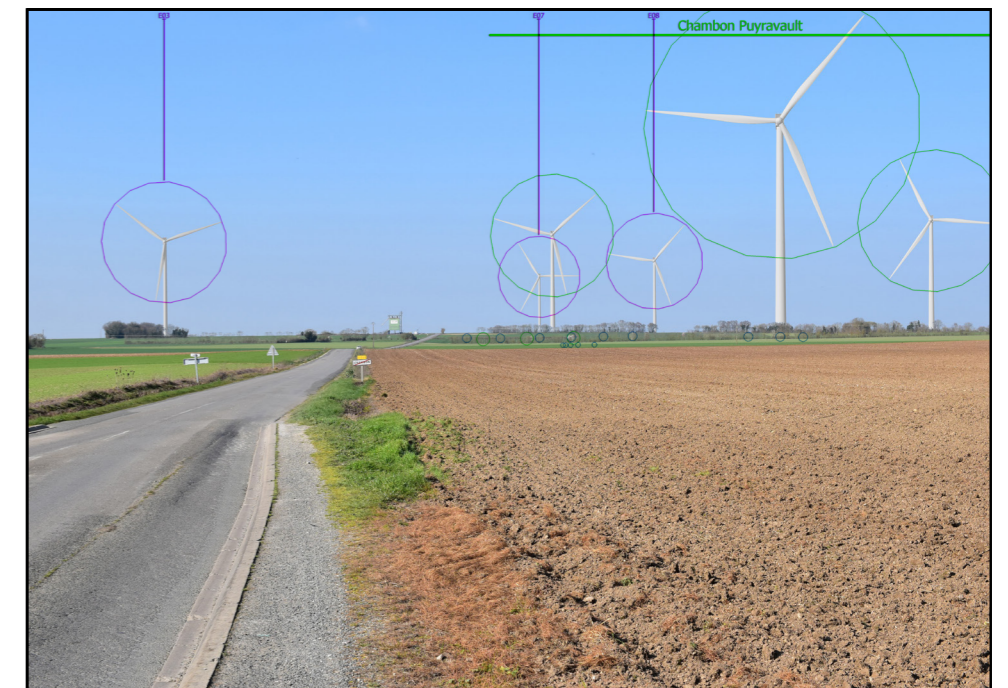
Assemblage panoramique : Cylindrique

Hauteur de prise de vue : 1,6 m





3 - SITUATION EXISTANTE - (Éolienne en service Éolienne accordée) - Vue 3x40°



4 - PHOTOSIMULATION - (Éolienne en service Éolienne accordée Éolienne instruite MRAE Éolienne instruite sans MRAE Projet éolien des Terres d'Aunis) - Vue 3x40°